

López, Tomás (1730-1802)

**Atlas portátil y geográfico de la Península, de las
Espanas e islas adyacentes / dispuesto por Tomas
Lopez.**

Lisboa : [s.n., 18--?].

Signatura: FEV-SV-P-00031

La obra reproducida forma parte de la colección de la Biblioteca del Banco de España y ha sido escaneada dentro de su proyecto de digitalización

<http://www.bde.es/bde/es/secciones/servicios/Profesionales/Biblioteca/Biblioteca.html>

Aviso legal

Se permite la utilización total o parcial de esta copia digital para fines sin ánimo de lucro siempre y cuando se cite la fuente

ADLAS PORTATIL

Y

GEOGRAPHICO



Ex libris
Jesús Rodríguez Salmones

C.B: 6000000072896
FEV-SU-P-00031



ADLAS PORTATIL Y GEOGRAPHICO
DE LA PENINSULA DE LAS ESPAÑAS É ISLAS
ADJACENTES. DISPUESTO P.^o D.^o TOMAS
LOPEZ, Para utilidad publica: Corregido considerabl^{te} au-
 mentado y enriquecido con una vreve Descripcion Geographico-
 Historico-Política y Militar de todas sus Provincias: y OBRER-
 CADO a la Juventud Militar de la Peninsula.



Pr
 P. P. V.

Car.

Graves
 on. La.

Quo q' sea impresa la desocpeion Geographico-Historico-Política y Militar, de este Adlas aun q' su precio sea
 de un cruzado, se repartira gratis a los acañes q' lo ayen comprado de antemano. De cada batalla
 sacra en la evole con

AD LAS PONTIFICIAS Y GEORGIANICAS
DE LA UNIVERSIDAD DE ALBANY
Y DE LA UNIVERSIDAD DE
Y DE LA UNIVERSIDAD DE
Y DE LA UNIVERSIDAD DE
Y DE LA UNIVERSIDAD DE



La Peninsula cuya superficie es de 184 leguas cuadradas forma un foso enorme q. la circunda desde el N. en punto de Baya: cerrada p. la deforme cortina de los Pirineos ofrece tan solas dos puertas y Pamplona. Portugal en el dia p. su situacion y fuerza parece la Ciudadela de la sitiada p. hombre poblada p. 13 mill. de quiereros Peninsulares segun el ultimo censo en mas en tiempo de paz la 108. p. de su poblacion. En guerra activa la 40. Peligrando su libertad Represent. en Cortes

Lisboa Reino de Portugal										13.354	144.708					
33	Badajoz Extremadura									167.12	21.424	9				
193	165	Barcelona Cataluna								21.470	42.940	17				
119	93	100	Burgos C.ª la Vega							28.609	57.228	22				
93	60	117	154	Cadix Andaluçia						48.302	41.604	24				
80	47	131	118	39	Cordova											
100	67	138	122	52	20	Granada				6929	17323	3.4646	14			
94	61	120	108	56	14	14	Jaen									
105	83	138	32	135	98	110	95	Ilo				7365	18413	36816	14	
96	63	102	54	102	64	68	53	Lima				1.12248	30621	61242	24	
130	97	88	112	98	50	50	38	Lima				6.3832	9580	19160	8	
119	110	158	56	161	121	136	12	Lima				38.3642	9105	18110	7	
154	123	67	38	160	124	120	11	Lima				1728	2047	7293	14586	4
38	122	176	89	181	140	160	14	Lima				1.142.630	11496	28565	57130	23
34	37	154	140	23	22	35	32									
84	51	114	66	88	50	54	41									
147	110	55	86	130	74	73	6	Lima				825.059	8225	20826	41252	17
146	113	52	52	134	100	105	9	Lima				651.373	6573	16434	32868	3
								Lima				182989	1829	4574	9148	5
								Lima				173865	1738	4346	8692	4
								Lima				12094166	120941	322354	644608	205

Mapa de distancias d' poblacion y fuerza

La Peninsula cuya superficie es de 184 leguas quadradas se asemeja en su forma a un gran Plaza fuerte. El Mediterraneo y el Océano forman un foso enorme q' la circunda desde el C. d' Treus y Baya d' Rosas asta el Mar Cantabrico en fuente. Ravia: cerrada p' la diforme cordina de los Pireneos ofrece tan solas dos Puertas, ó vias militares defendidas p' el fontisimo Elqueras y Pamplona. Portugal en el dia p' su situacion y fuerza parece la Ciudadela de tan terrible Plaza, incapaz p' su naturaleza y recursos de ser sitiada p' hombre. Poblada p' 33 mill. de quereros Peninsulares segun el ultimo censo en extremo moderado, puede poner comoda. sobre las armas en tiempo de paz: la 10.^a p' de su poblacion. En guerra activa la 10.^a Peligrando su independencia: la 20.^a Asaber

Lisboa		Reyno de Portugal		Poblacion		Entiempo de guerra		Peligrando la libertad		Represent. en Cortes															
				2.394.166	294	13.354	144.708																		
33	Badajoz	Extremadura		428.493	4284	16712	21.424				9														
193	165	Barcelona		Cataluña		858.818	8588	21.470	42.940		17														
119	93	100	Burgos	C.ª la Vieja		1144.861	11443	28.609	57.228		22														
93	60	117	154	Cadiz		Andalucia		1204.856	12.048	30241	60482	24													
80	47	131	118	39	Cordova																				
100	67	138	122	52	20	Granada		Granada		692.924	6929	17323	34.646	14											
94	61	120	108	56	14	14	Jaen																		
105	83	138	32	135	98	110	95	Leon		Leon		736.635	7365	18413	36.816	14									
96	63	102	54	102	64	68	54	55	Madrid		C.ª la Nueva		1234.861	12248	30621	61242	24								
130	97	88	112	98	50	50	38	114	59	Murcia		Murcia		383.226	3832	9580	19160	8							
119	110	158	56	161	121	136	122	26	82	139	Obiedo		Asturias		364.238	3642	9105	18110	7						
154	123	67	38	160	124	120	112	60	60	102	86	Pamplona		Navara		221.728	2047	9293	14586	4					
88	122	176	89	181	140	160	140	58	106	150	56	123	Santiago		Galicia		1.142.630	11496	28565	57130	23				
54	37	154	140	23	22	35	32	112	88	68	138	148	156	Sevilla											
84	51	114	66	88	50	54	41	68	12	53	92	72	112	76	Toledo										
147	110	55	86	130	74	73	64	107	51	32	133	72	157	99	59	Valencia		Valencia		825.050	8225	20826	41252	17	
146	113	52	52	134	100	105	92	85	50	80	111	27	125	125	62	45	Zaragoza		Aragon		657.373	6573	16434	32868	13
																	Islas Baleares				182989	1829	4574	9148	5
																	Canarias				173.865	1738	4346	8692	4
																	Suma segun el calculo mas moderado				12894.166	12894	322354	644.608	205

1				
2				
3				
4				
5				
6				
7				
8				
9				
10				
11				
12				
13				
14				
15				
16				
17				
18				
19				
20				
21				
22				
23				
24				
25				
26				
27				
28				
29				
30				
31				
32				
33				
34				
35				
36				
37				
38				
39				
40				
41				
42				
43				
44				
45				
46				
47				
48				
49				
50				
51				
52				
53				
54				
55				
56				
57				
58				
59				
60				
61				
62				
63				
64				
65				
66				
67				
68				
69				
70				
71				
72				
73				
74				
75				
76				
77				
78				
79				
80				
81				
82				
83				
84				
85				
86				
87				
88				
89				
90				
91				
92				
93				
94				
95				
96				
97				
98				
99				
100				

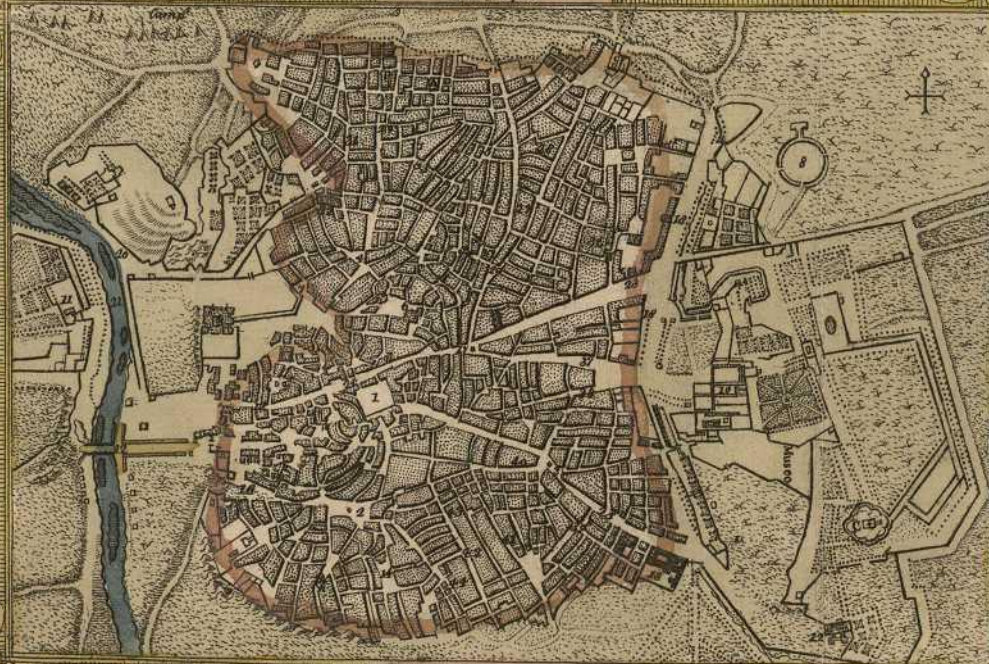




EXPLICACION
DE LOS NUMEROS QUE ESTAN
EN EL PLANO DE MADRID

- 1 Plaza Mayor
- 2 Plaza de la Cevada
- 3 Plaza de San Anton Martin
- 4 Plaza de S.^{to} Domingo
- 5 Plaza de S. Josedmo
- 6 Plaza de las Descalzas
- 7 Plaza de la Encarnacion
- 8 Plaza de las Torres
- 9 El Palacio Nuevo
- 10 El Buen Retiro
- 11 Casa del Campo
- 12 S. de Atocha
- 13 Hospital General
- 14 El Prado
- 15 Casa de los Consejos
- 16 Vistas de S. Francisco
- 17 Puerta del Sol
- 18 El Prado
- 19 Paseo Nuevo de la P. de Atocha
- 20 La Florida
- 21 Rio de Manzanares
- 22 Puente de Segovia
- 23 Calle de Alcalá
- 24 Calle Mayor
- 25 Calle de Atocha
- 26 La Red de S. Luis
- 27 Calle de Foyecarral
- 28 Calle Hortaleza
- 29 C. de S. Bernabé
- 30 La Corredera de S. Pablo
- 31 Calle de S. Bartolomé
- 32 Calle de Leganillos
- 33 C. del Pez
- 34 C. de Jacometronzo
- 35 C. de S. Anton
- 36 C. del Barquillo
- 37 Carrera de Beronimo
- 38 Calle del Prado
- 39 C. de S.^{ta} Isabel
- 40 Calle de la Magdalena
- 41 C. de Abapies
- 42 C. de la Comadre
- 43 C. de los Cabestreros
- 44 Calle de los Embaxadores
- 45 C. de Toledo
- A Parque de Artillería
- B Nueva Plaza del Rey
- C Casa de la china Fortificada

PLANO DE MADRID
Por Lopez



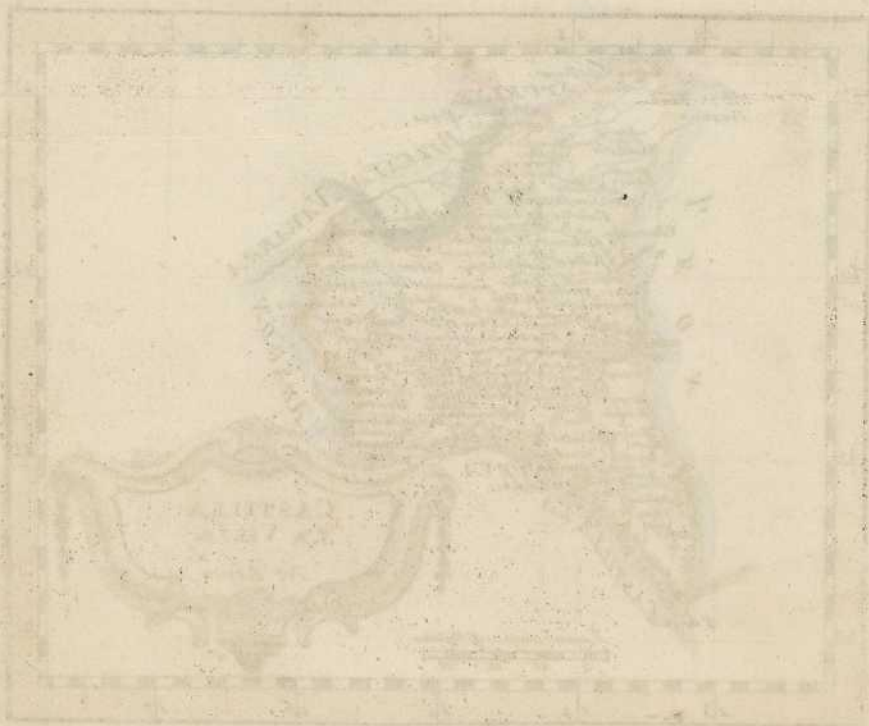
EXPLICACION
DE LOS NUMEROS QUE ESTAN
EN EL PLANO DE MADRID

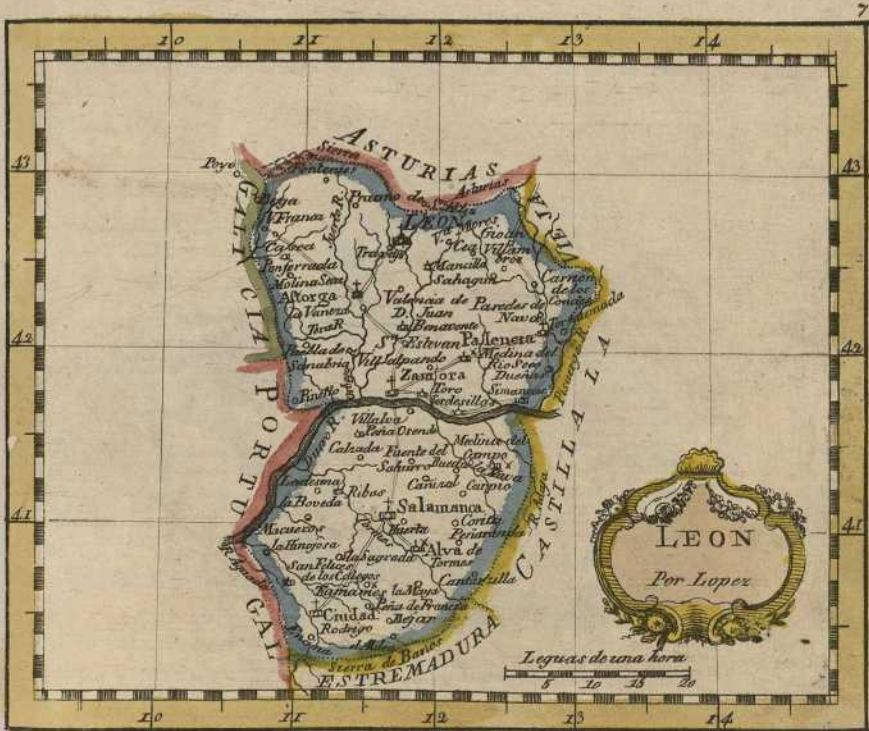
- 1 Plaza Mayor
- 2 Plaza de la Cevada
- 3 Plaza de San Martin
- 4 Plaza de S.^{to} Domingo
- 5 Plaza de S. Josedimo
- 6 Plaza de los Descalzas
- 7 Plaza de la Encarnacion
- 8 Plaza de las Torres
- 9 El Palacio Nuevo
- 10 El Buen Retiro
- 11 Casa del Campo
- 12 N. de Atocha
- 13 Hospital General
- 14 El Rastro
- 15 Casa de las Condesas
- 16 Vista de S. Francisco
- 17 Puerta del Sol
- 18 El Prado
- 19 Paseo Nuevo de la P. de Atocha
- 20 La Florida
- 21 Rio de Arganzanaras
- 22 Puente de Segovia
- 23 Calle de Atocha
- 24 Calle Mayor
- 25 Calle de Atocha
- 26 La Real de S. Luis
- 27 Calle de Fernand
- 28 C. de Hortaleza
- 29 C. de S. Bernabé
- 30 La Corredora de S. Pablo
- 31 Calle de S. Gumel
- 32 Calle de Leganillos
- 33 C. del Poz
- 34 C. de Jacometrezo
- 35 C. de S. Anton
- 36 C. del Barquillo
- 37 Carrera de Beronimo
- 38 Calle del Prado
- 39 C. de S.^{ta} Isabel
- 40 Calle de la Magdalena
- 41 C. del Abapies
- 42 C. de la Comadre
- 43 C. de los Cabestreros
- 44 Calle de los Embaxadores
- 45 C. de Toledo
- A Parque de Artilleria
- D Nueva Plaza del Rey
- C Casa de la china Fortificada


Madrid tiene 190 mil almas

Banco de España. Biblioteca



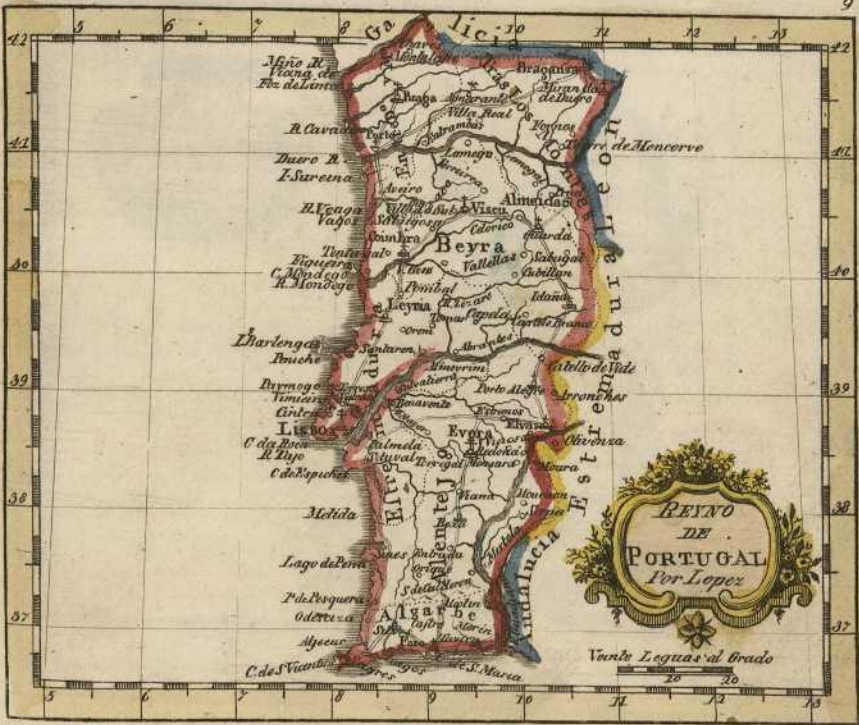





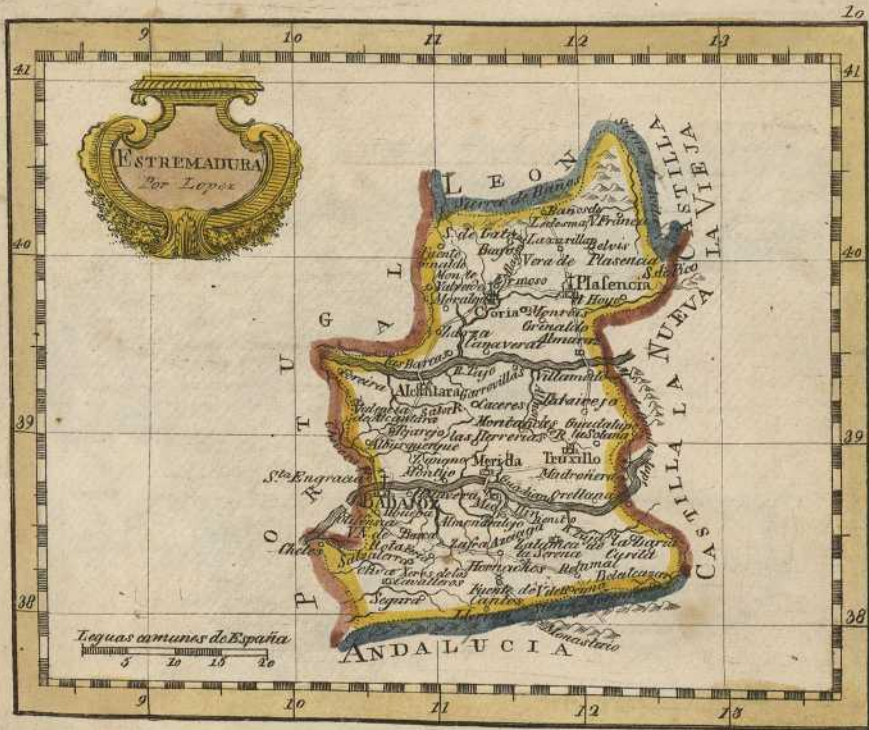










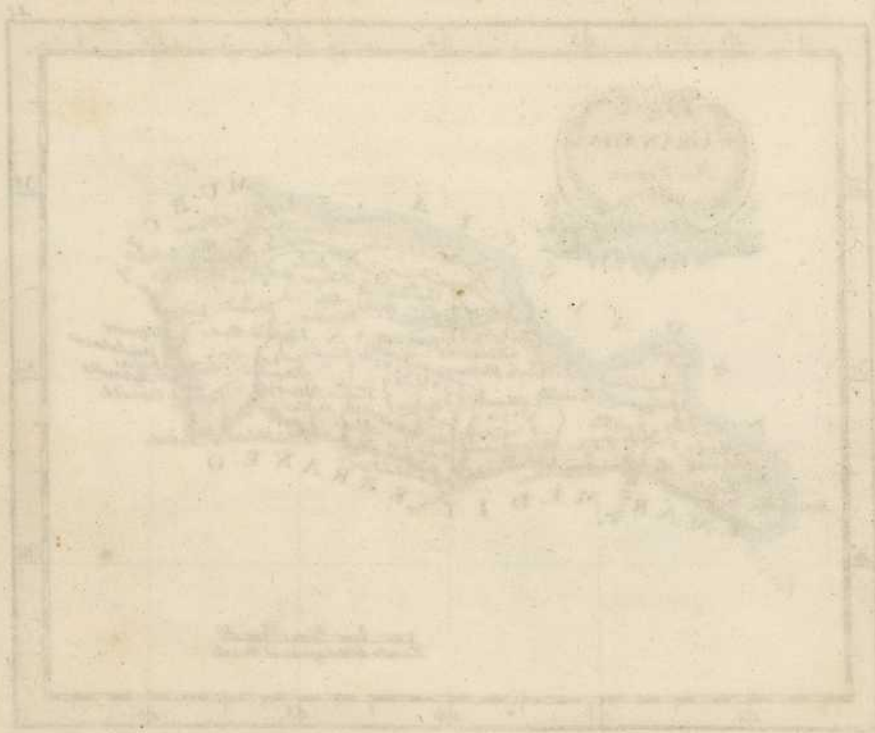


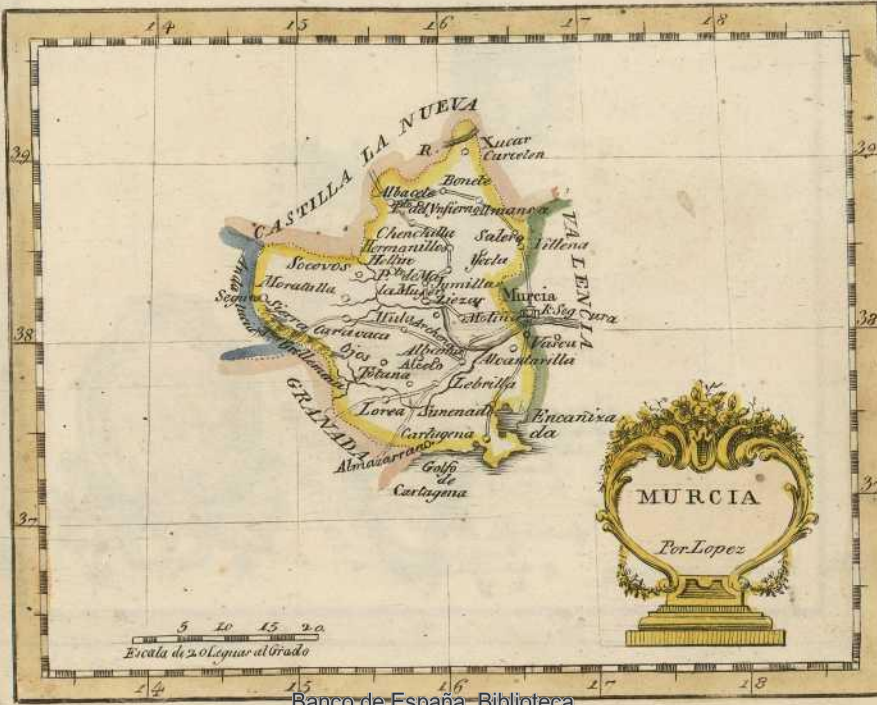








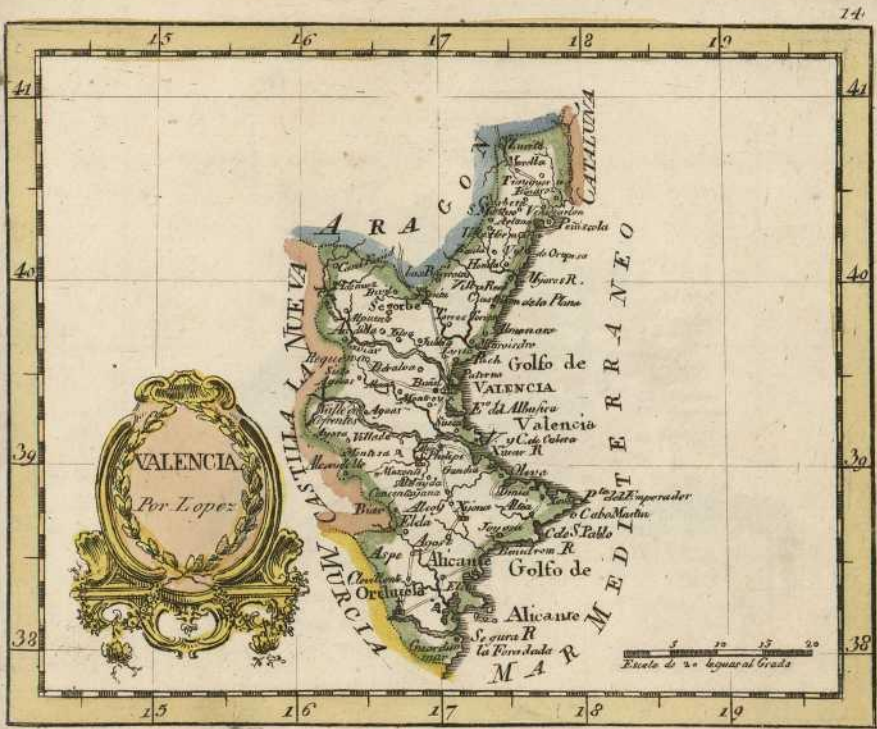




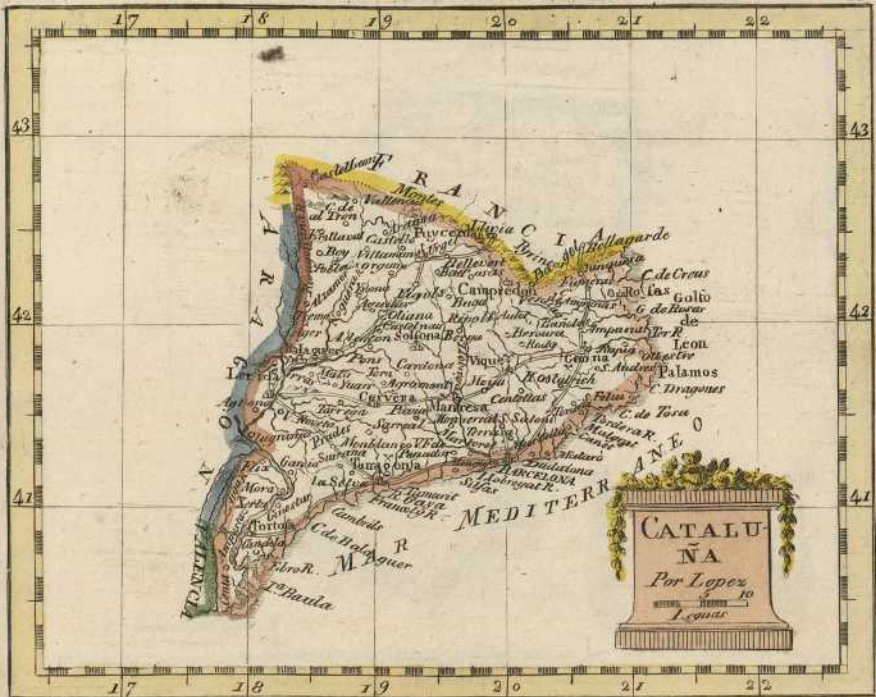
5 10 15 20
Escala de 20 Leguas al Grado




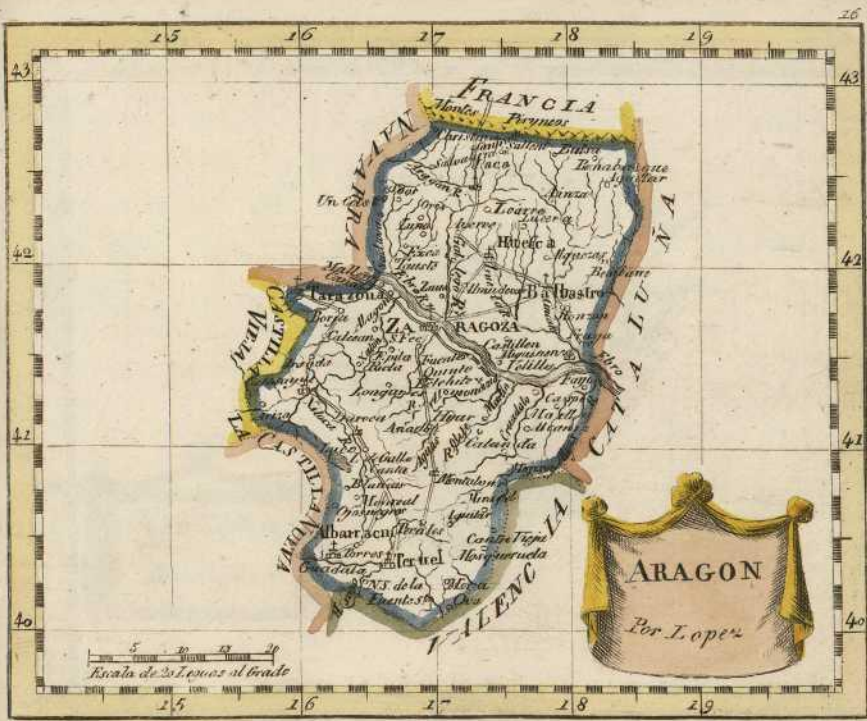







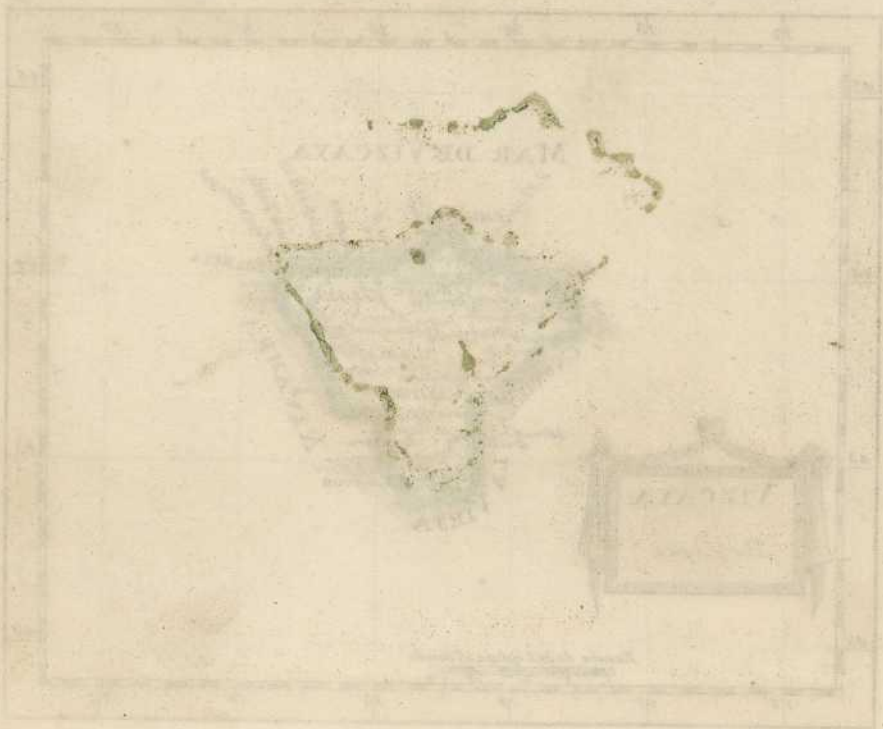


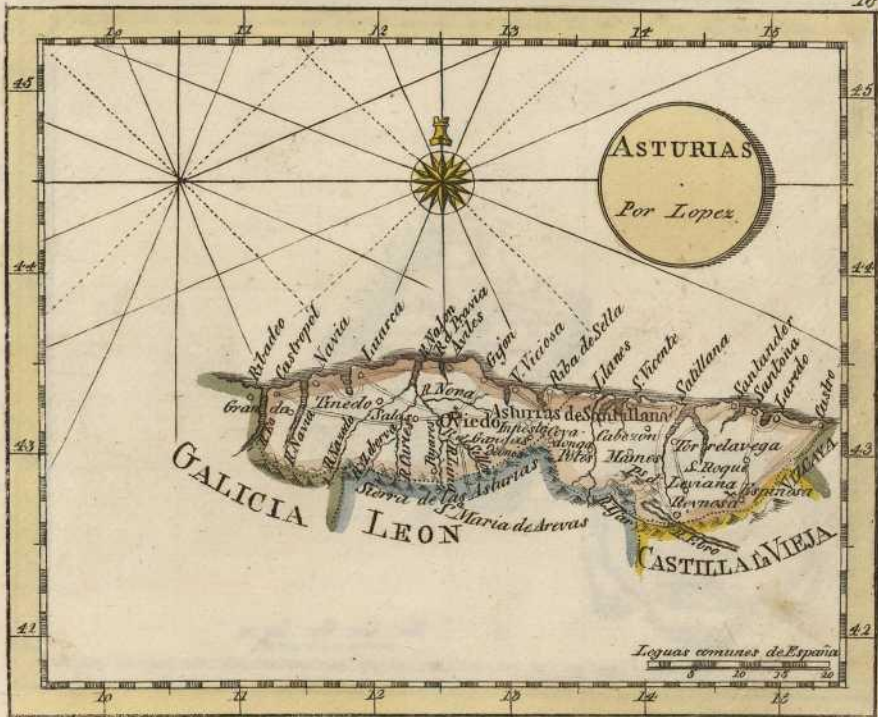





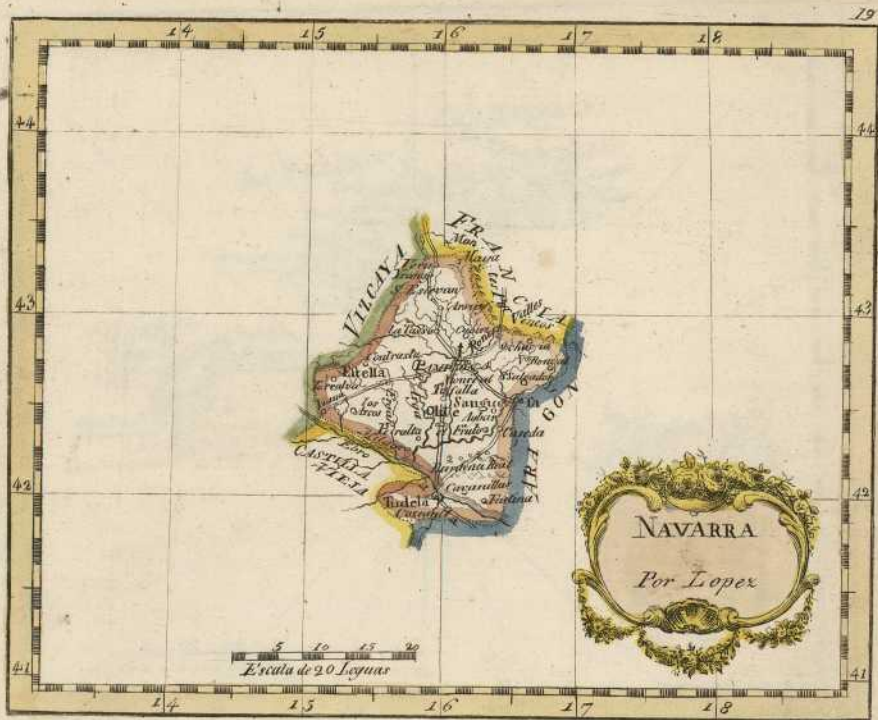

















Calas
fut. pet. azul
D. de la ma. p. a.





españa